

# 台中市海線地區文史踏查

張慶宗





# 龍井海埔曆

順福宮諸神聖誕紀念日

池府千歲	伍府千歲	五大人	吳府千歲	太子元帥	順正府大王公	萬府千歲	朱府千歲	地藏菩薩	廟臺聖王	金府千歲	祀府千歲	范府千歲	李府千歲	岳府千歲	温府千歲	天上聖母	註生娘娘	福德正神	包府大人	開聖帝君
十月十八日	十月十八日	九月二十三日	九月十五日	九月初七日	九月初五日	八月二十八日	八月十五日	七月二十九日	七月二十四日	七月二十二日	七月十三日	四月二十七日	四月二十六日	四月二十五日	四月十五日	三月二十三日	三月二十日	二月初二日	正月十四日	正月十三日



# 大甲鎮瀾宮收藏

德保生庚





大安溪

大甲溪

大肚溪



© 2009 Kingway Ltd.  
 © 2009 Cnes/Spot Image  
 Image © 2009 DigitalGlobe  
 Data © 2009 MIRC/JHA

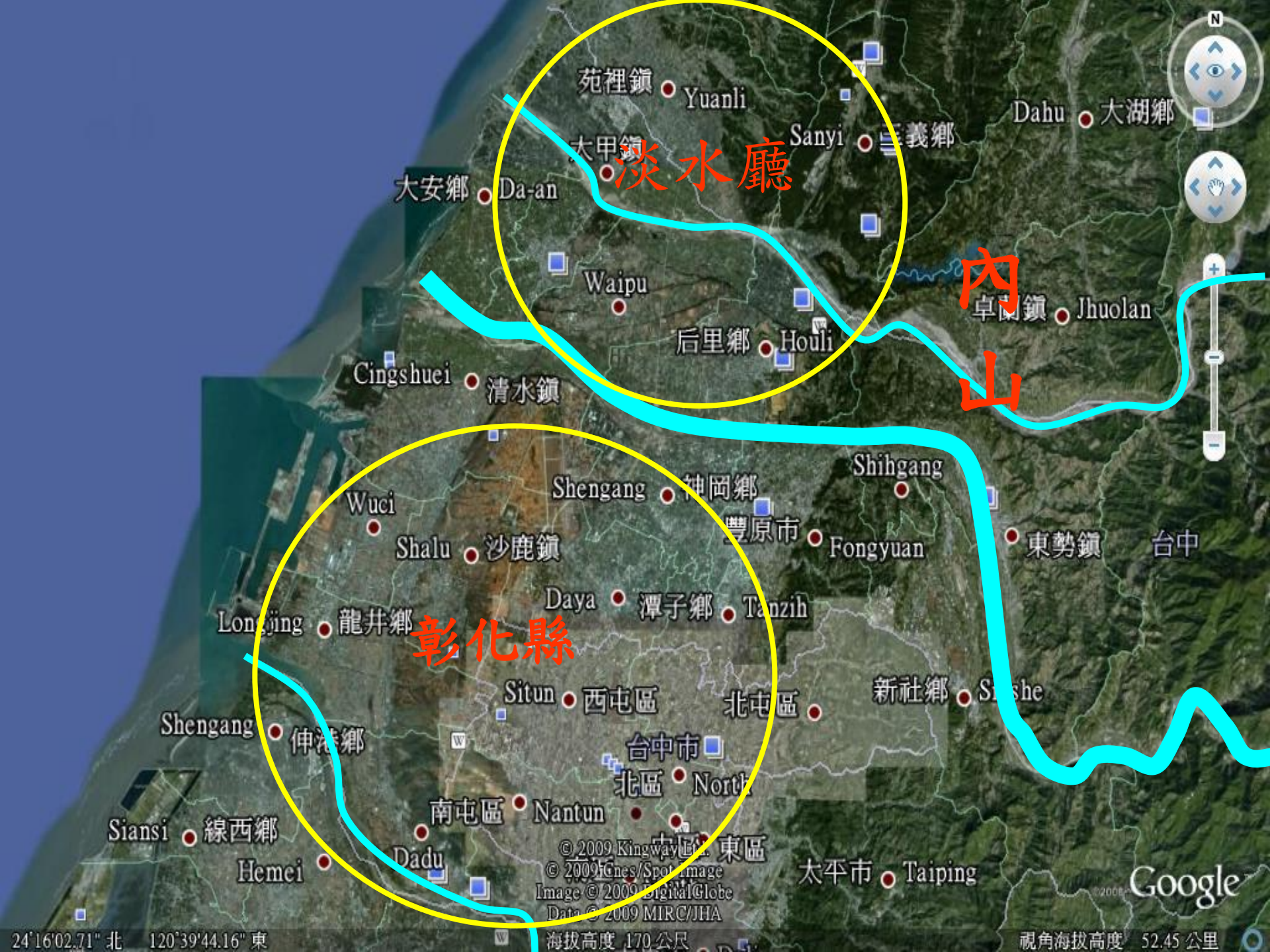
Google

24°16'02.71" 北 120°39'44.16" 東

海拔高度 170 公尺

視角海拔高度 52.45 公里





淡水廳

內山

彰化縣

© 2009 Kingway Ltd.  
© 2009 iCnes/Spot Image  
Image © 2009 DigitalGlobe  
Data © 2009 MIRC/JHA

Google

24°16'02.71" 北 120°39'44.16" 東

海拔高度 170 公尺

視角海拔高度 52.45 公里



# 泉州籍遷移 路線



© 2009 Kingway Ltd.  
© 2009 Cnes/Spot Image  
Image © 2009 DigitalGlobe  
Data © 2009 MIRC/JHA

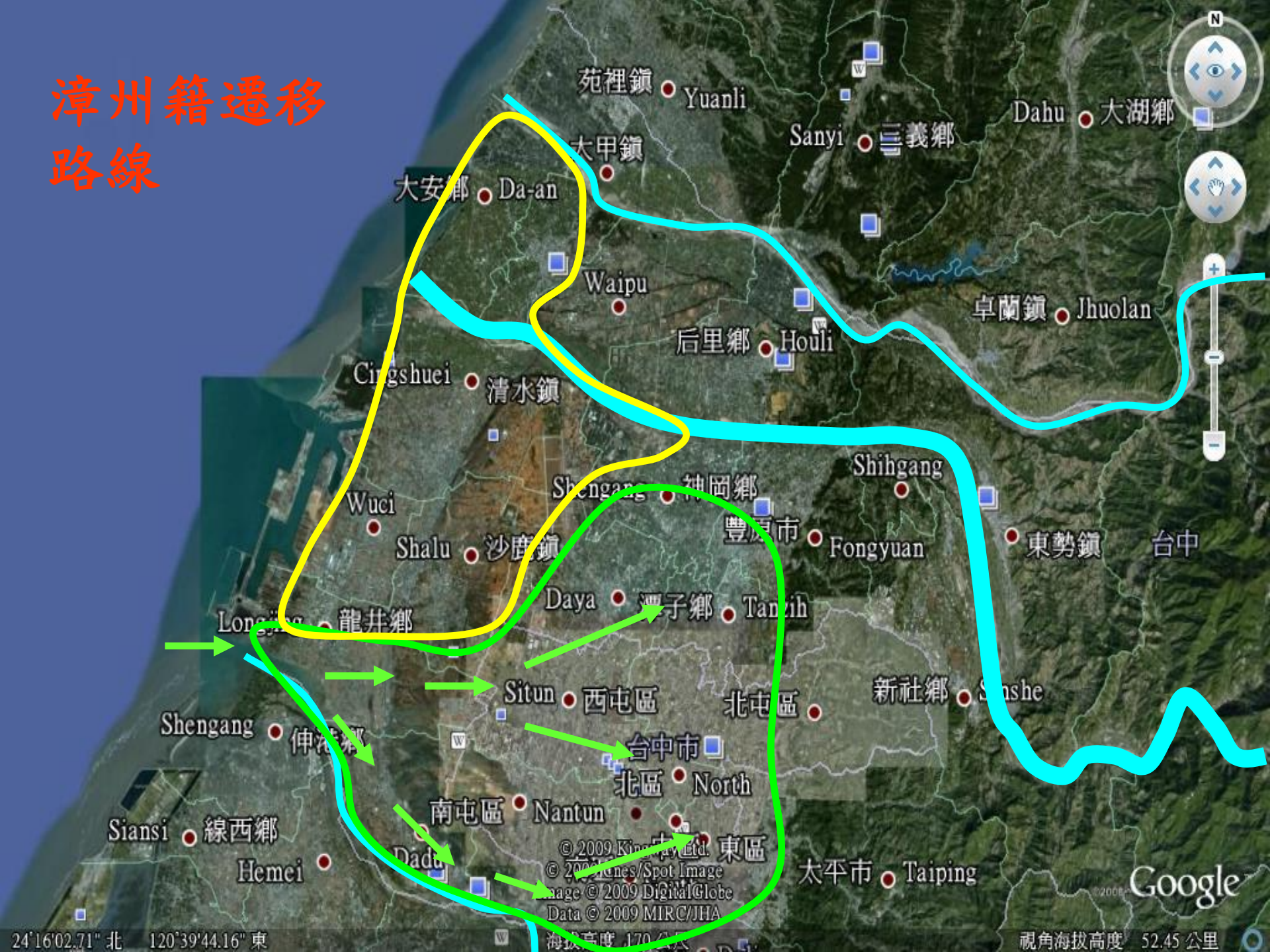
海拔高度 170 公尺

視角海拔高度 52.45 公里

24°16'02.71" 北 120°39'44.16" 東

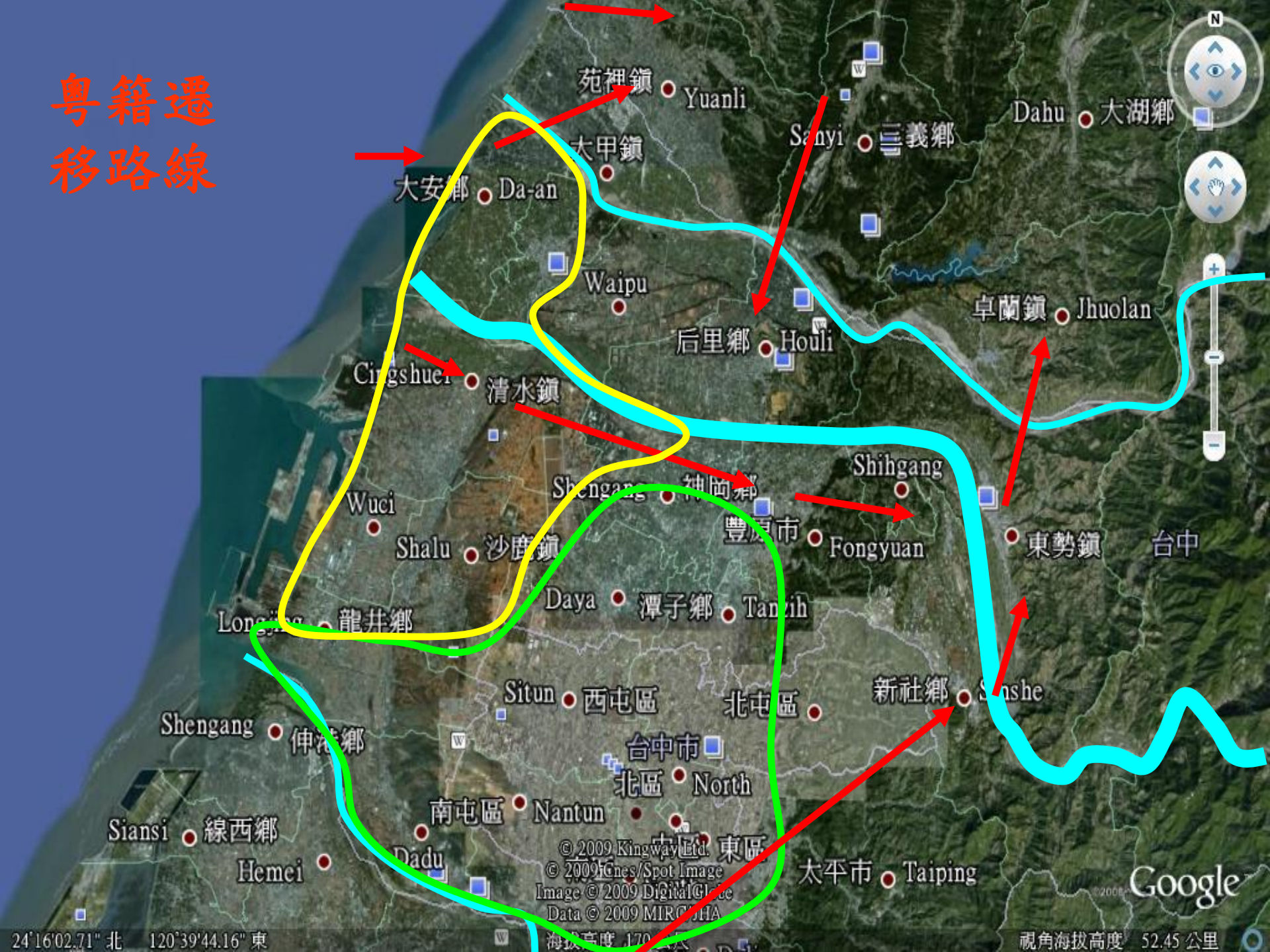


# 漳州籍遷移 路線





# 粵籍遷移路線



© 2009 Kingway Ltd.  
© 2009 iCnes/Spot Image  
Image © 2009 DigitalGlobe  
Data © 2009 MIRC/JHA

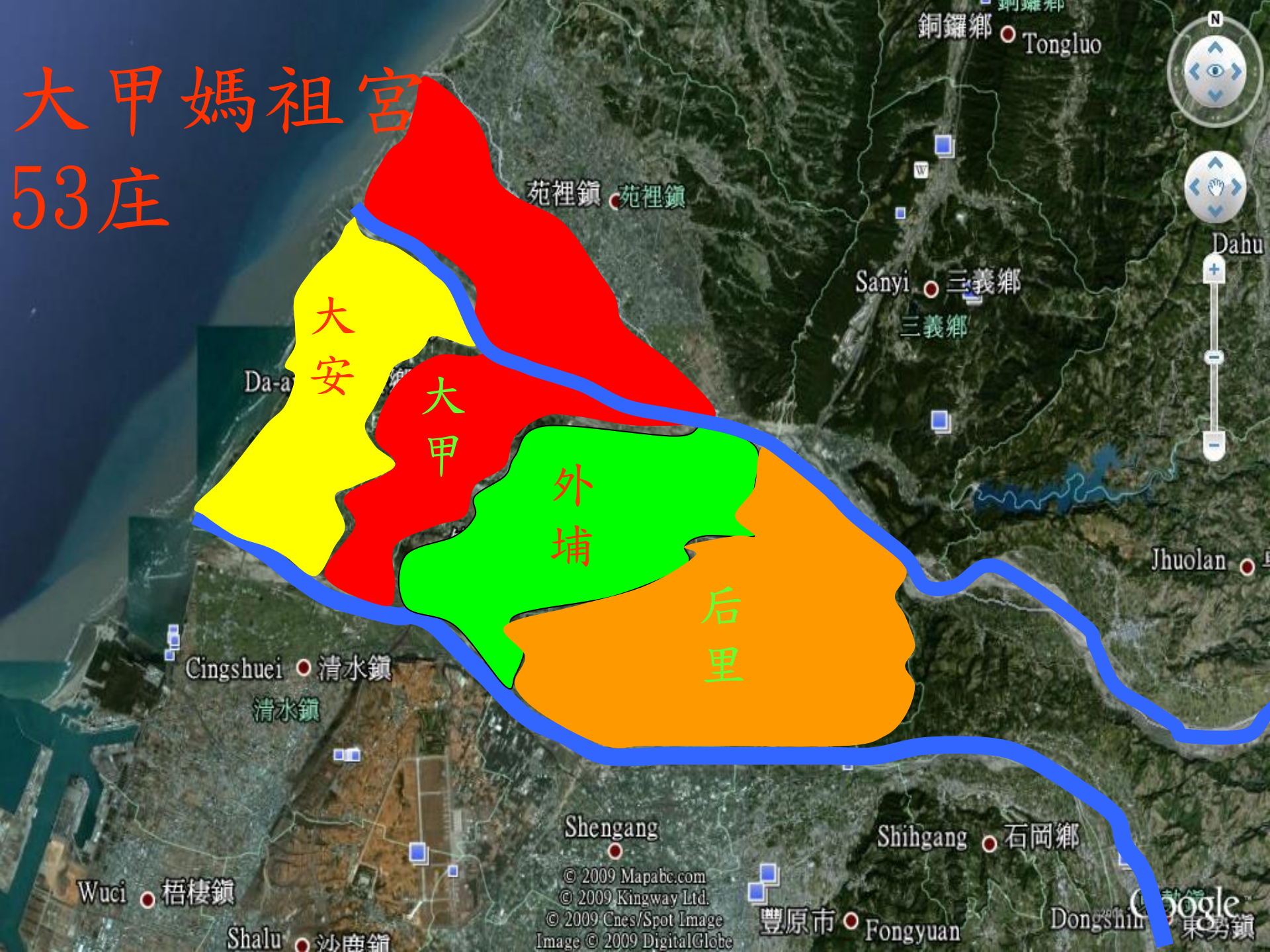
Google

24°16'02.71" 北 120°39'44.16" 東

視角海拔高度 52.45 公里



# 大甲媽祖宮 53庄



Da-a

大安

大甲

外埔

后里

苑裡鎮 苑裡鎮

銅鑼鄉 Tongluo

Sanyi 三義鄉  
三義鄉

Jhuolan 卓蘭鄉

Cingshuei 清水鎮  
清水鎮

Shengang 成安鄉

Shihgang 石岡鄉

Wuci 梧棲鎮

Shalu 沙鹿鎮

© 2009 Mapabc.com  
© 2009 Kingway Ltd.  
© 2009 Cnes/Spot Image  
Image © 2009 DigitalGlobe

豐原市 Fongyuan

Dongshih 東勢鎮



Dahu





# 清水觀音亭 53庄

清水



Wuci  
梧棲鎮

沙鹿鎮 Shalu

神岡鄉  
Shengang

大雅鄉  
Daya 大雅鄉

Image © 2009 GeoForce Technologies  
Image © 2009 DigitalGlobe  
© 2009 Mapabc.com  
© 2009 Kingway Ltd.

Google

24°16'05.32" 北 120°34'43.39" 東  
龍井鄉

海拔高度 16 公尺

2004年一月五日 視角海拔高度 17.84 公里



# 沙鹿天公壇 53庄

清水

梧棲

沙鹿

龍井

大雅鄉

Daya ● 大雅

西屯區 西屯區

Google

Image © 2009 GeoForce Technologies

Image © 2009 DigitalGlobe

© 2009 Mapabc.com

© 2009 Kingway Ltd.

Shengang

24°13'49.13"北 120°33'47.45"東

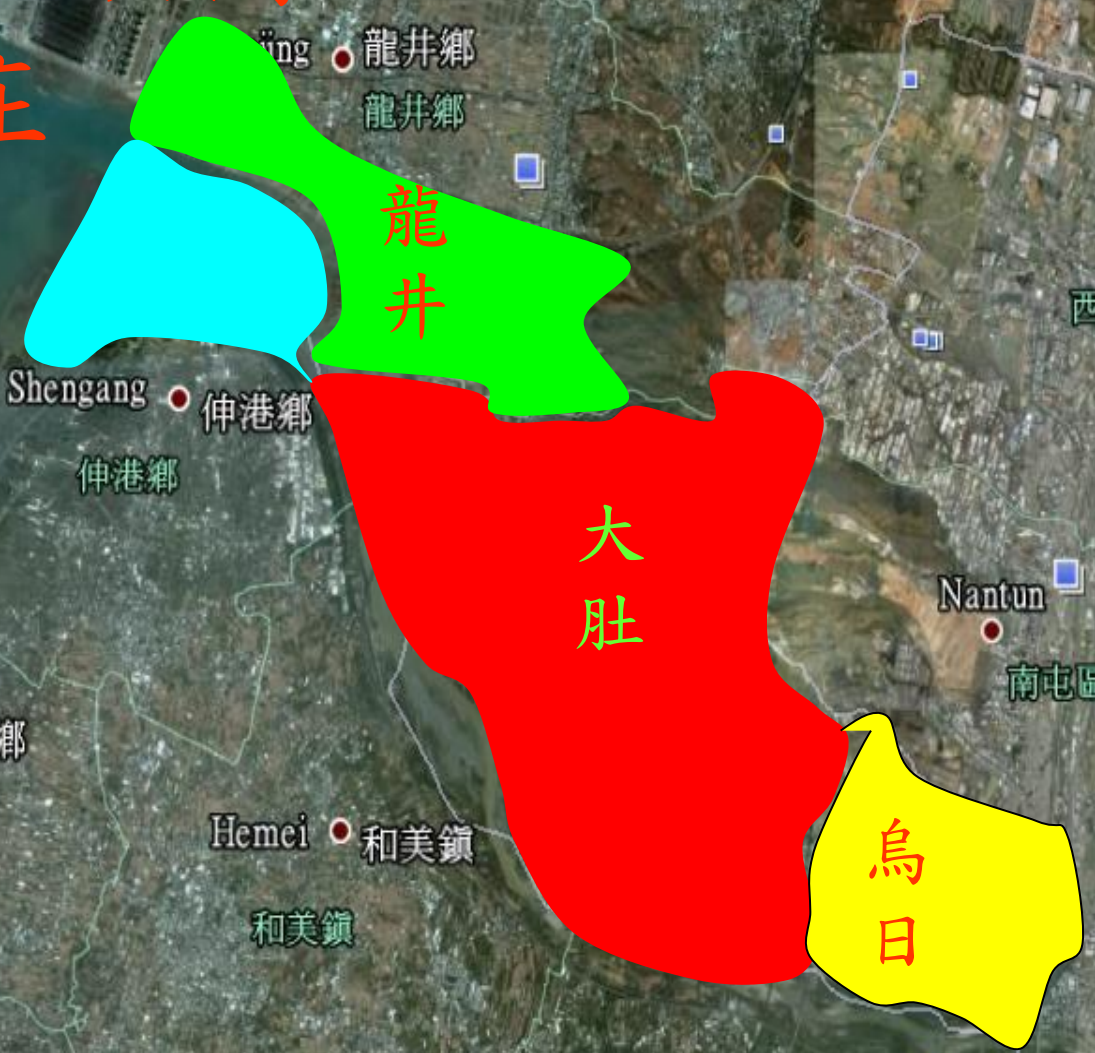
海拔高度 27 公尺

2004年一月五日

視角海拔高度 17.84 公里



# 大肚頂街媽 53庄



龍井鄉  
龍井鄉

Shengang 伸港鄉  
伸港鄉

Hemei 和美鎮  
和美鎮

大雅鄉  
Daya 大雅鄉

西屯區  
西屯區

Nantun 南屯區  
南屯區

北區  
北區

西區 西區  
Central 中區  
東區 East

南區  
南區

Wurih 烏日鄉



Image © 2009 GeoForce Technologies  
Image © 2009 DigitalGlobe  
© 2009 Mapabc.com  
© 2009 Kingway Ltd.

Dali 大理  
Google 里

24°09'27.98" 北 120°34'27.52" 東

海拔高度 272 公尺

視角海拔高度 23.90 公里



大肚王國，曾很興盛，考古遺址豐富。

《諸羅縣志》載，鄭氏先鋒楊祖以一鎮之兵為諸番阻於大甲溪，無一生還者。



# 康熙輿圖





# 大肚頂街遺址





# 大肚頂街遺址





A scenic view of a traditional Chinese garden. In the foreground, there are stone steps leading up a hillside. A stone wall with a relief carving of figures is visible. In the middle ground, there is a stone well with a stone structure on top. The background shows a stone wall and a traditional Chinese building with red pillars and a tiled roof. The text is overlaid in orange characters.

明鄭時期劍井  
相傳鄭氏軍隊曾屯田大甲，遭本地原  
住民反抗，留下一口「劍井」傳說。  
後人將鄭氏部隊當成鄭成功。



## 諺語：沉東京浮福建

- **1661年6月**，鄭成功著手劃分行政區域。把臺灣改稱為「東都明京」，將台南一帶稱為承天府，北部設天興縣，南部設萬年縣，並在澎湖島設安撫司。又親自率領軍隊，往探原住民部落示威鎮壓。鄭成功以東都為明王朝的復興基地，並未僭越稱帝，僅停留於「藩主」的地位。



# 1661年，鄭成功與荷蘭人的消耗戰

- 6月中旬（農曆五月中），鄭軍缺糧嚴重，鄭成功下令派約一萬多人至中北部屯田。約五千多人至南部。承天府僅留士兵三百人。另約有五千人封鎖熱蘭遮城。（梅氏日記）
- 鄭軍每一將官，手下約有一千至一千二百人。他們每二百人為一群，努力種田，必須種很多番薯。國姓爺搜集上千隻的牛，及很多農具，發給士兵。各村社的荷蘭人也需要耕種。如虎尾壟住教堂裡，二林就睡在藍天下。左虎衛何義屯虎尾。（梅氏日記）
- 7月，鄭成功駕駐承天府。戶官運糧船不至，官兵乏糧，每鄉斗價至四、五錢不等。令民間輸納雜子蕃薯，發給兵糧。
- 7月，援勦後鎮、後衝鎮官兵激變大肚土番叛，衝殺左先鋒鎮營，楊祖與戰，被傷敗回，至省病，死之（國姓爺下令不准攪擾土社）。
- Middagh大酋長一帶的原住民，無法忍受自己上門作客的中國人粗暴無禮，幾個村社結合起來，乘夜間中國人睡覺時突襲，殺死一千四、五百人。（梅氏日記）



## 1661年，鄭成功與荷蘭人的消耗戰

- 大甲塘，塘在大甲溪之北。溪面闊於大肚，底多大青石，流急苔滑，北路諸溪極險之地。目兵五名。相傳鄭氏先鋒楊祖以一鎮之兵為諸番阻截於此，無一生還者。（前段為康熙56年紀事）（諸羅縣志）
- 張志、黃昭縱管事楊高凌削土番，大肚番阿德狗讓殺高反，成功令楊組征之，祖與讓戰，中鏢槍死。其鋒甚熾，欲出援荷蘭，功復令黃安、陳瑞二鎮往征，安設伏誘戰，遂斬阿德狗讓，撫綏餘黨，班師。（江日昇）



# 虎眼圳灌溉大甲大安農田





# 浩天宮

## 正堂

## 嚴禁

特調福建臺灣府彰化縣正堂加三級軍功加一級記大功十次  
 訓切示諭嚴禁事照得道光拾壹年拾壹月廿七日據江蘇省在陳厝  
 庄南簡庄火燒橋八張犁海墘厝三甲等呈稱上下西勢墘埔廣校民苗  
 佔墾禁田前經呼蒙 府憲汪 道憲蔣 鎮憲武 均仰 理番分  
 張 出示嚴禁不許佔墾等情茲復相率呈稱嚴禁五種地界此際批  
 准出示嚴禁外合再訓切示諭嚴禁為此示仰民苗人等知悉照得教誨  
 乃係各庄課田牧養之地經查界址東抵課田界西抵海界南抵八張犁  
 車路界北抵小橋柳大溝界內有塚塚廢校廢墳自比示禁並界之後毋  
 許民苗人等私墾侵佔殘損塚墳致害 國課民生倘敢故違許即  
 按法重究決不寬貸各宜遵照毋違特示  
 道光辛卯年臘月 日 給  
 業 戶 總 理  
 廖 廣 騰 甘 蔡 素 童 華 池 李 光 喜 卓 益 卓 乞 林 長 榮 柯 清 吳 楊 振 良 張 天 張 順 全 五  
 甲 吳 玉 心 陳 神 助 蘇 春 翁 鄉 蔡 連 七 宗 明 邱 於 丁 紀 先 和 郭 林 洋  
 王 章 松 首 謝 遷 善 南 北 社 業 九 通 七 五 甲 社 主 暨 眾 耆 田 等



# 清水觀音亭 53庄

清水



Wuci  
梧棲鎮

沙鹿鎮 Shalu

神岡鄉  
Shengang

大雅鄉  
Daya 大雅鄉

24°16'05.32" 北 120°34'43.39" 東  
龍井鄉

Image © 2009 GeoForce Technologies  
Image © 2009 DigitalGlobe  
© 2009 Mapabc.com  
© 2009 Kingway Ltd.  
海拔高度 16 公尺

2004年一月五日 視角海拔高度 17.84 公里





清水檳榔福德祠





將人潮從高美濕地帶入村庄





# 清水文興宮





# 王船與海洋文化





梧棲  
萬興宮





# 梧棲富美宮





# 梧棲斗美宮





# 善用地方習俗



興三府千歲勅令北營遼元帥統領北營五旗軍兵馬五十五萬人  
此此  
水水  
木木

興三府千歲勅令西營對天帥統領西營六旗軍兵馬六十六萬人  
此此  
金金  
土土

興三府千歲勅令中營張元帥統領中營大旗五旗軍兵馬三十三萬人  
此此  
土土  
木木

興三府千歲勅令東營張元帥統領東營九旗軍兵馬九十九萬人  
此此  
木木  
水水

興三府千歲勅令南營張元帥統領南營八旗軍兵馬八十八萬人  
此此  
火火  
木木

福祿壽金





# 清水國姓廟，密度居全國第一位

國姓里鎮安宮





全臺143座主祀，宜蘭27、台中25。清水  
佔11座。主要為水神





# 海埔厝順福宮登記開臺聖王廟





# 清水大楊油庫





# 清水大楊福德祠





# 清水大楊製香





# 清水大楊印金帛





# 清水社口楊家





# 沙鹿天公壇 53庄

清水

梧棲

沙鹿

龍井

大雅鄉

Daya ● 大雅

西屯區 西屯區

Google

Image © 2009 GeoForce Technologies

Image © 2009 DigitalGlobe

© 2009 Mapabc.com

© 2009 Kingway Ltd.

Shengang

24°13'49.13"北 120°33'47.45"東

海拔高度 27 公尺

2004年一月五日

視角海拔高度 17.84 公里



# 鄉土保衛戰—戴潮春之役(浩天宮)





# 沙鹿南勢坑遺址





# 沙鹿南勢坑遺址





梧棲朝元宮—湄洲媽





# 梧棲朝元宮

- 1684年（康熙23年），靖海將軍施琅提督，自湄洲島升天洞奉請聖駕隨軍庇佑收復臺灣戰事，隨後由鹽務司爺恭請來臺，迄今已330餘年歷史。
- 據傳，湄洲升天洞中原有六尊開基媽祖，朝元宮之開基媽祖即是由此請出，故稱此聖像為「開基媽」。
- 湄洲開基媽祖，聖像莊嚴，慈眉善目，眼神慈悲地注視著前方，並以右手持笏板，左手置膝。在神像底座刻有福州賽西天佛店正莊。
- 1871年晉邑商船戶蔡隆順感念朝元宮天上聖母神恩，敬獻"永康四海"一匾



# 發掘並記錄 廟宇特色





# 梧棲真武宮—玄天上帝



武烈在手保赤照朝嶽歸玄天

真武得自波峇與在英名稱上帝

帝心

上天



梧棲真武宮—玄天上帝





# 梧棲大庄福德祠





後壁厝  
福德祠





# 梧棲益順宮



益順宮

順受天命極恤蒼生

恭賀新禧

順應天心德澤

益揚正道神功赫

益得甘雨普施黎庶

育化昭坤紀古今

春



# 梧棲益順宮





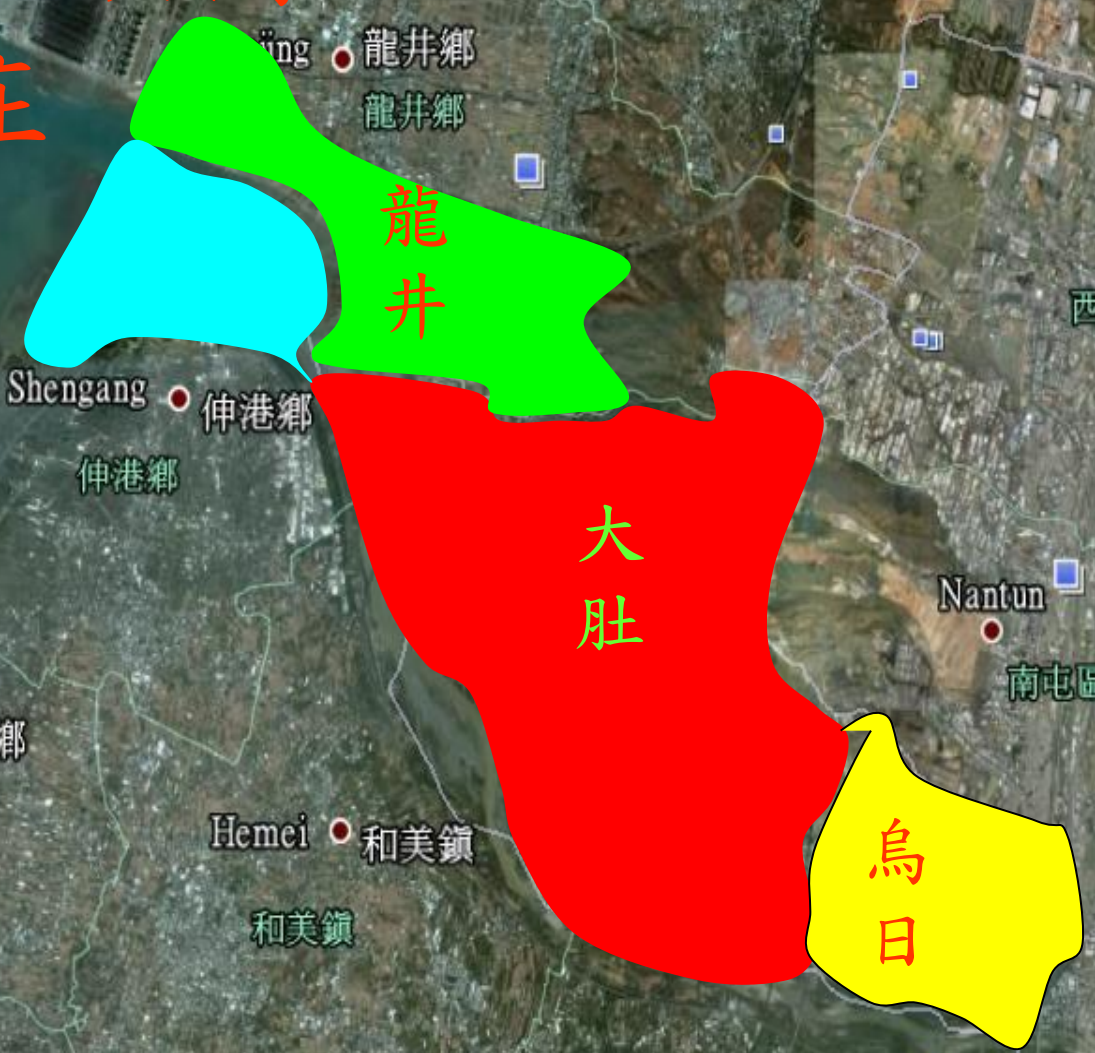
# 明正宮—惠邑

明正宮池府千歲延革誌  
 池府千歲由陳姓祖先由福建省惠邑縣渡  
 海來台奉厝在本庄陳厝公廳至今有貳佰有餘  
 年歷史在當時生活非常艱苦醫藥缺乏池府千  
 歲神威顯赫救苦救難庇佑衆生並保庇本庄風  
 調雨順國泰民安至民國肆拾陸年本庄弟子陳  
 雲啟先生發揚道教全庄善男信女敬仰池府千  
 歲及衆諸神奉祀在陳厝公廳命名明正宮爰地  
 方善男信女朝拜香火鼎盛至今陳厝公廳位置  
 狹小無法容納香客朝拜民國捌拾年熱心人士  
 值年爐主 頭家共同協議組織籌備興建奉  
 會擇日破土興建事宜並有地方熱心好德人  
 慷慨解囊使本宮興建工程順利完成於民國  
 拾壹年





# 大肚頂街媽 53庄



龍井

大肚

烏日

Image © 2009 GeoForce Technologies  
Image © 2009 DigitalGlobe  
© 2009 Mapabc.com  
© 2009 Kingway Ltd.

24°09'27.98" 北 120°34'27.52" 東

海拔高度 272 公尺

視角海拔高度 23.90 公里

Dali Google 里



# 大肚萬興宮--頂街媽





# 大肚飛媽





# 大肚永和宮—下街媽



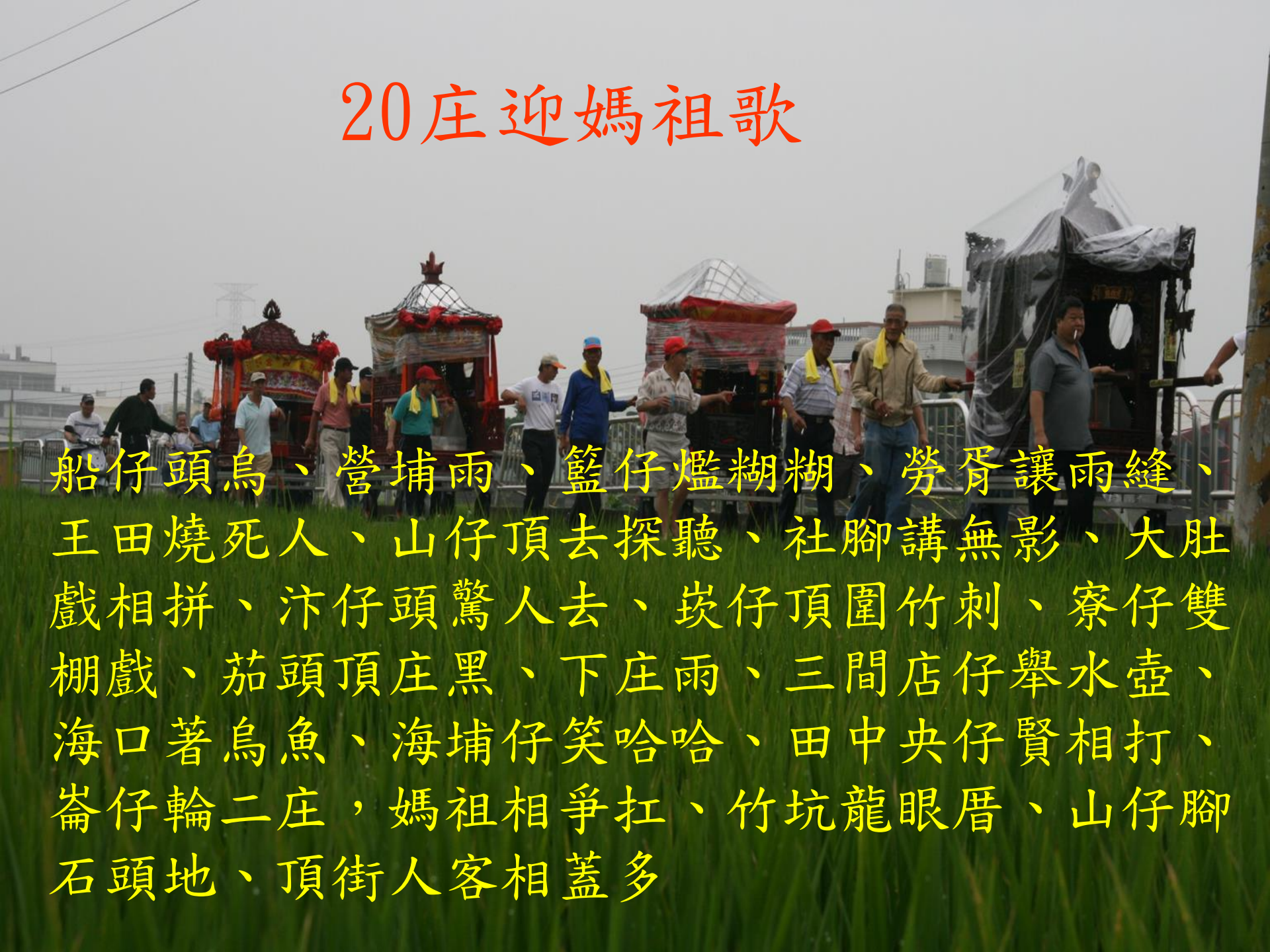


# 大肚福興宮—玄天上帝





# 20庄迎媽祖歌

A photograph showing a religious procession in a grassy field. Several ornate floats, likely carrying deities, are being pulled or pushed by people. The floats are decorated with red and gold. People are wearing various clothing, some with yellow scarves. The background shows a cloudy sky and some buildings.

船仔頭烏、營埔雨、籃仔熸糊糊、勞胥讓雨縫、  
王田燒死人、山仔頂去探聽、社腳講無影、大肚  
戲相拼、汴仔頭驚人去、崁仔頂圍竹刺、寮仔雙  
棚戲、茄頭頂庄黑、下庄雨、三間店仔舉水壺、  
海口著烏魚、海埔仔笑哈哈、田中央仔賢相打、  
崙仔輪二庄，媽祖相爭扛、竹坑龍眼厝、山仔腳  
石頭地、頂街人客相蓋多



# 大肚20庄迎媽祖





# 大肚金浦趙氏

祖德統芳

孝恩堂

堂歷代高曾祖趙媽神

清 陽章子孫奉祀

全 民國五年陽月公 重修





# 大肚金浦趙氏



天水堂

帝

天



# 王田民宅





敬請指教

